SITUACE ETAPA 1

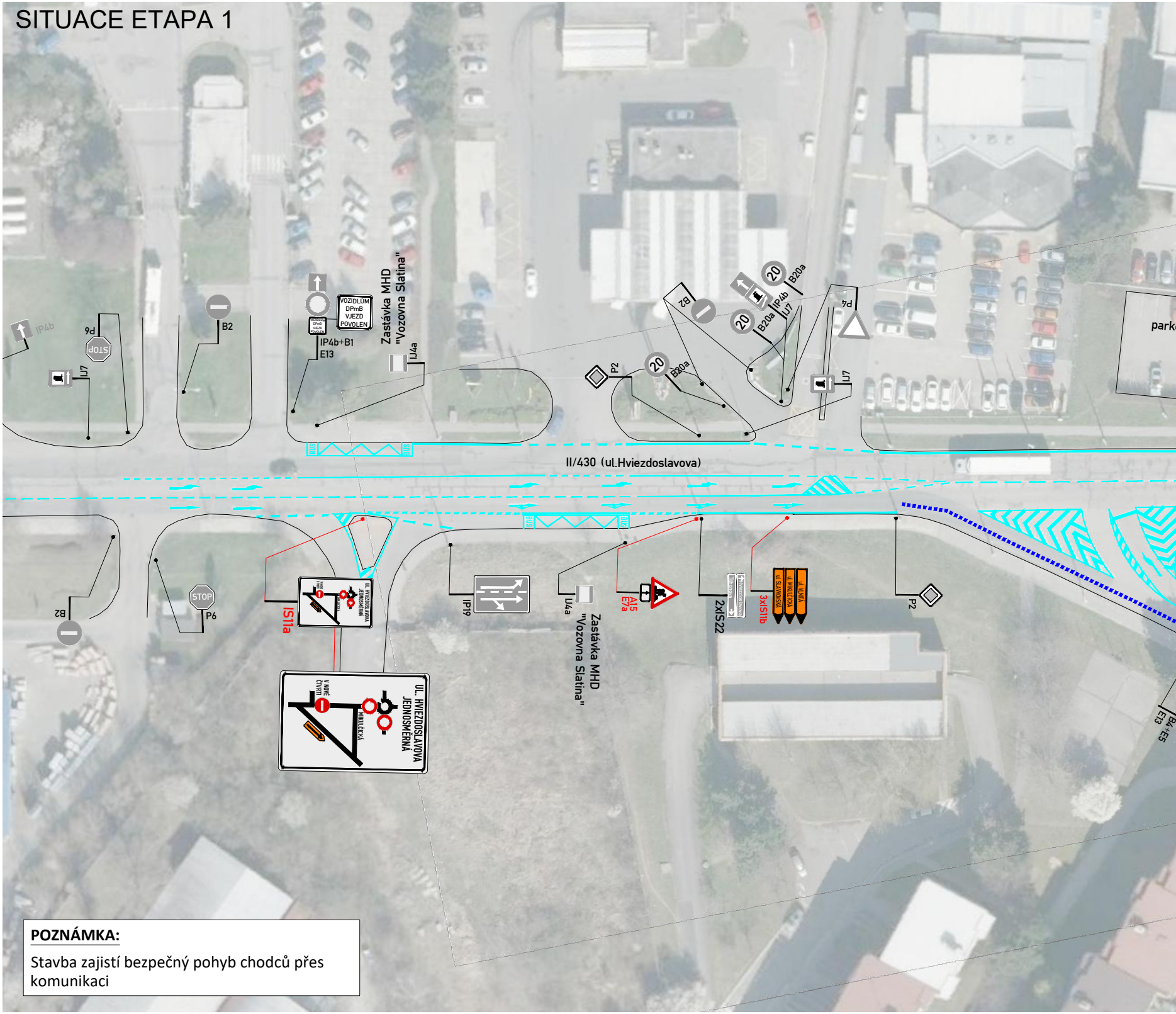
IP4b
P6
STOP
IJ7
B2
IP4b+B1
E13
VOZIDLŮM DPmB VJEZD POVOLEN
Zastávka MHD "Vozovna Slatina"
IJ4a
P2
20
B20a
IP4b
IJ7
B2
P4
park
II/430 (ul.Hviezdoslavova)
B2
STOP
P6
IS11a
UL. HVIEZDOSLAVOVA JEDNOSMĚRNÁ
V NOVÉ ČTVRTI
MIKULČICKÁ
IP19
IJ4a
Zastávka MHD "Vozovna Slatina"
A15
E7a
2xIS22
3xIS11b
UL. SLAVKOVSKÁ
UL. MIKULČICKÁ
UL. VLNITÁ
P2
E13
B4+E5

POZNÁMKA:

Stavba zajistí bezpečný pohyb chodců přes komunikaci

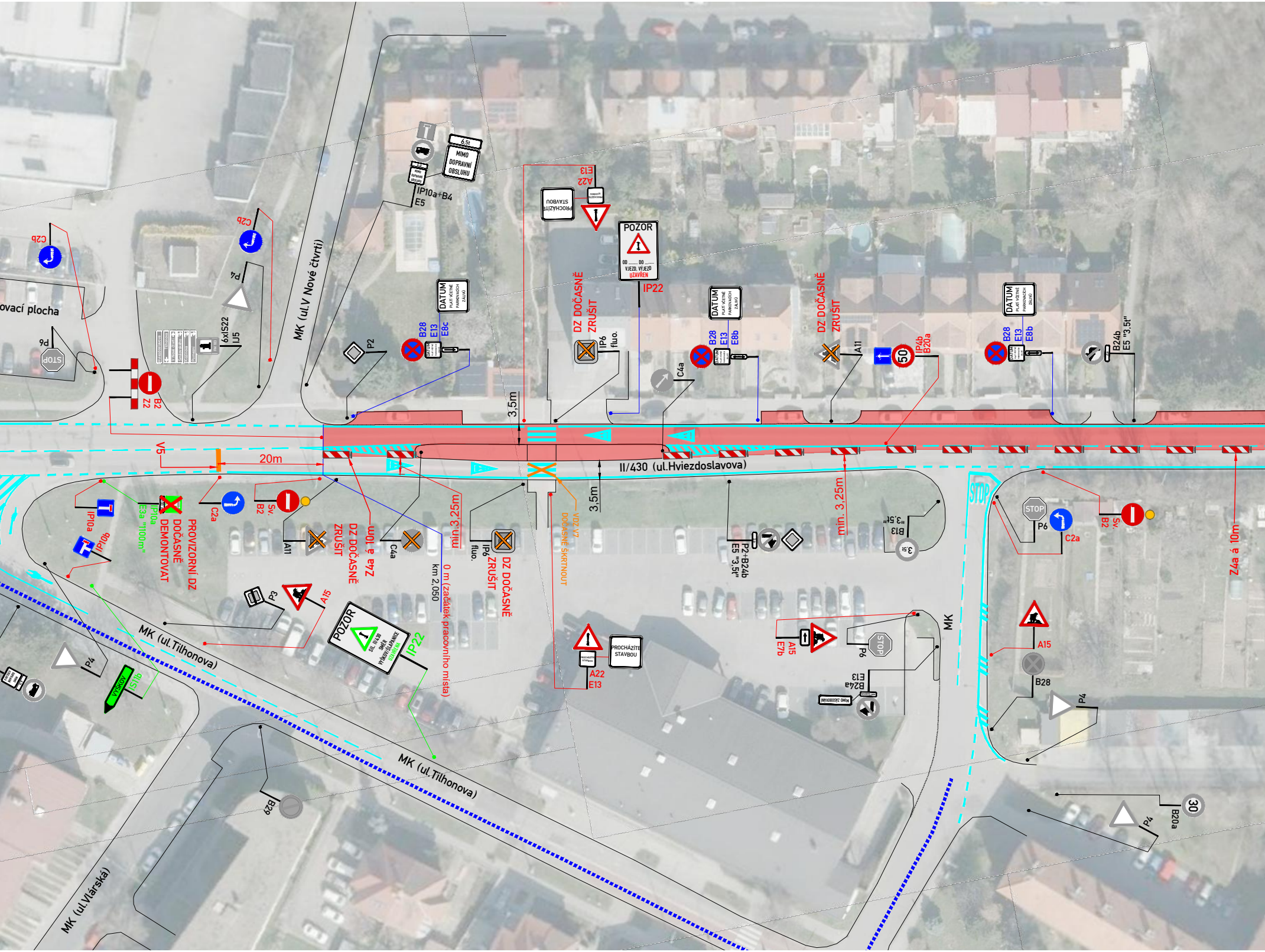
MK (ul.V Nové čtvrti)
II/430 (ul.Hviezdoslavova)
MK (ul.Tilhonova)
MK (ul.Tilhonova)
MK (ul.Vlárská)
MK
ovací plocha
6,5t
MIMO DOPRAVNÍ OBSLUHU
IP10a+B4
E5
C2b
C2b
P4
P6
STOP
6xIS22
IJ5
B2
Z2
V5
20m
P2
B28
E13
E8c
DATUM PLATÍ VČETNĚ PARKOVACÍCH ZÁLIVŮ
PROCHÁZÍTE STAVBOU
A22
E13
POZOR
OD ...... DO ...... VJEZD, VÝJEZD UZAVŘEN
IP22
DZ DOČASNĚ ZRUŠIT
IP6
fluo.
3,5m
C4a
B28
E13
E8b
DZ DOČASNĚ ZRUŠIT
A11
IP4b
B20a
50
B28
E13
E8b
B24b
E5 "3,5t"
IP10a
IP10b
IP10a
E3a "1100m"
PROVIZORNÍ DZ DOČASNĚ DEMONTOVAT
C2a
B2
Sv.
A11
DZ DOČASNĚ ZRUŠIT
Z4a á 10m
C4a
min.3,25m
km 2,050
0 m (začátek pracovního místa)
IP6
fluo.
DZ DOČASNĚ ZRUŠIT
VDZ V7 DOČASNĚ SKRTNOUT
3,5m
P3
A15
POZOR
SIL. II/430 SMĚR VYŠKOV/ŠLAPANICE UZAVŘENA
IP22
P4
VYŠKOV
IS11b
B29
PROCHÁZÍTE STAVBOU
A22
E13
P2+B24b
E5 "3,5t"
min. 3,25m
B13
"3,5t"
3,5t
E7b
A15
P6
STOP
B24a
E13
MIMO ZÁSOBOVÁNÍ
STOP
P6
C2a
B2
Sv.
Z4a á 10m
A15
B28
P4
P4
B20a
30

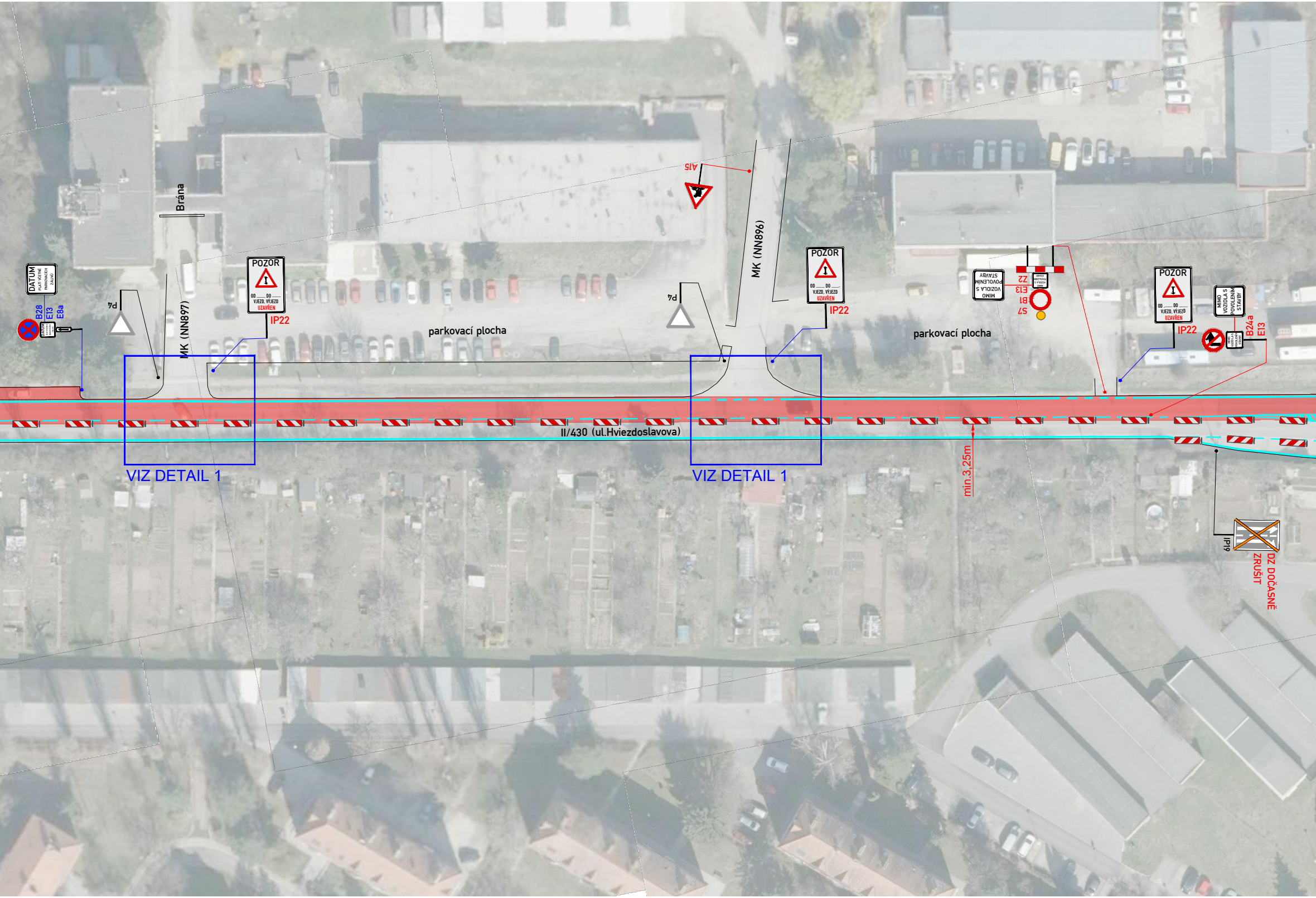
Brána
DATUM
PLATÍ VČETNĚ PARKOVACÍCH ZÁLIVŮ
B28
E13
E8a
P4
MK (NN897)
POZOR
OD ...... DO ......
VJEZD, VÝJEZD
UZAVŘEN
IP22
parkovací plocha
A15
P4
MK (NN896)
POZOR
OD ...... DO ......
VJEZD, VÝJEZD
UZAVŘEN
IP22
MIMO VOZIDLA S POVOLENÍM STAVBY
Z2
E13
B1
S7
parkovací plocha
POZOR
OD ...... DO ......
VJEZD, VÝJEZD
UZAVŘEN
IP22
MIMO VOZIDLA S POVOLENÍM STAVBY
B24a
E13
II/430 (ul.Hviezdoslavova)
VIZ DETAIL 1
VIZ DETAIL 1
min.3,25m
IP19
DZ DOČASNĚ ZRUŠIT

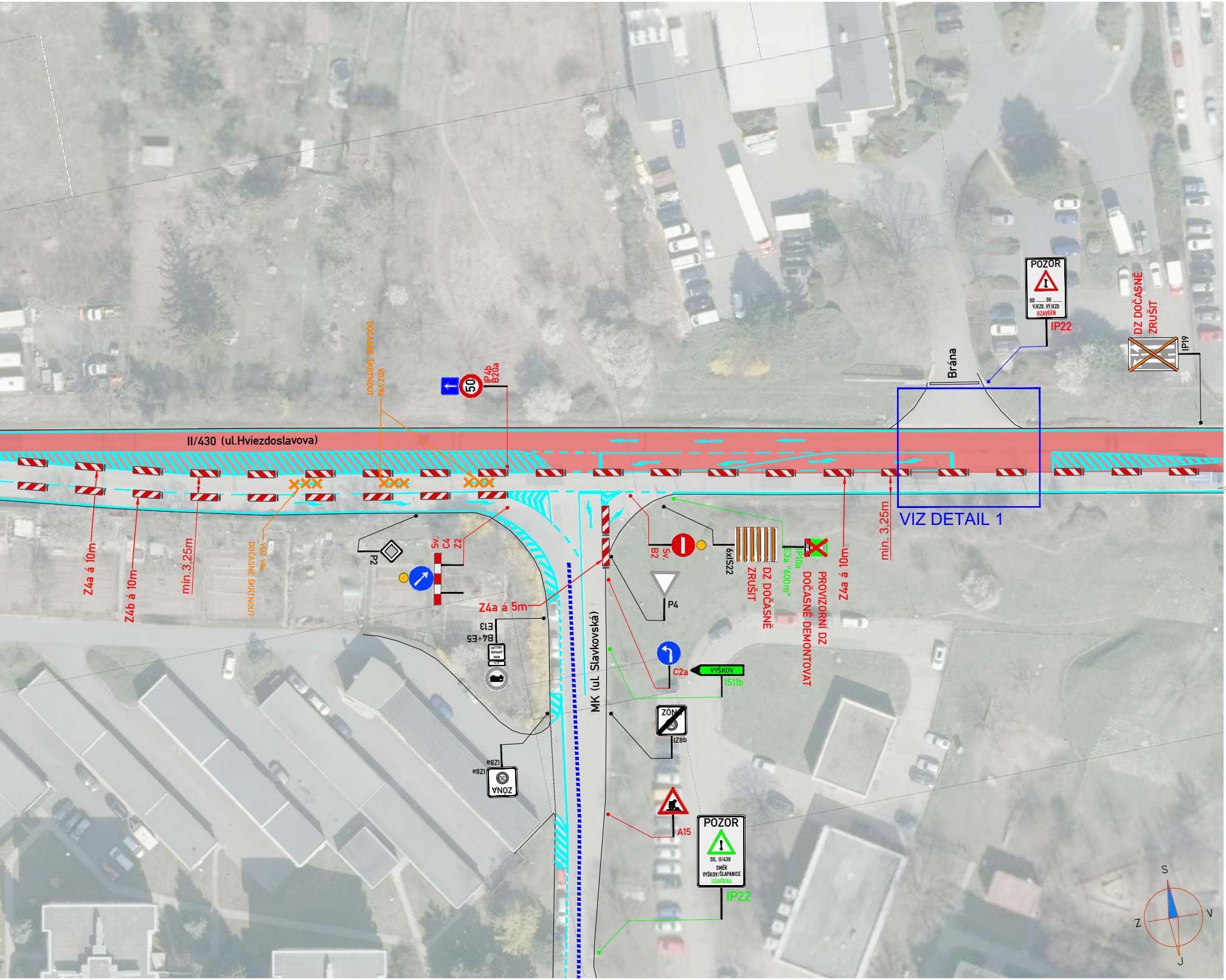
II/430 (ul.Hviezdoslavova)
MK (ul. Slavkovská)
VDZ V9a
DOČASNĚ ŠKRTNOUT
50
IP4b
B20a
Brána
POZOR
OD ...... DO ......
VJEZD, VÝJEZD
UZAVŘEN
IP22
DZ DOČASNĚ
ZRUŠIT
IP19
VIZ DETAIL 1
min. 3,25m
Z4a á 10m
Z4a á 10m
Z4b á 10m
min.3,25m
VDZ V9a
DOČASNĚ ŠKRTNOUT
P2
Sv.
C4
Z2
Z4a á 5m
E13
B4+E5
IZ8a
ZÓNA
Sv.
B2
6xIS22
DZ DOČASNĚ
ZRUŠIT
IP10a
E3a "600m"
PROVIZORNÍ DZ
DOČASNĚ DEMONTOVAT
P4
C2a
VYŠKOV
IS11b
ZÓNA
IZ8b
A15
POZOR
SIL. II/430
SMĚR
VYŠKOV/ŠLAPANICE
UZAVŘENA
IP22
S
V
J
Z

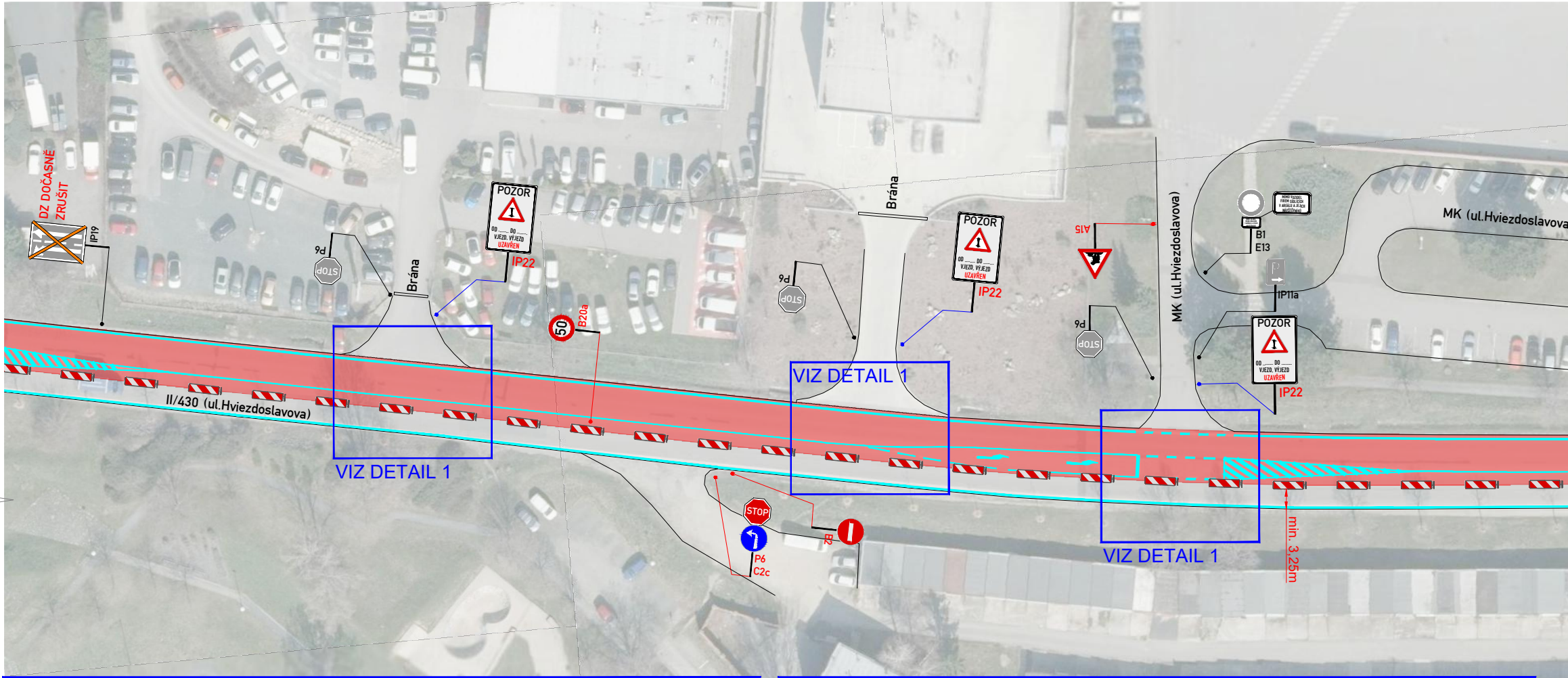
DZ DOČASNĚ ZRUŠIT
IP19
P6
STOP
Brána
POZOR
OD ...... DO ......
VJEZD, VÝJEZD
UZAVŘEN
IP22
50
B20a
II/430 (ul.Hviezdoslavova)
VIZ DETAIL 1
Brána
POZOR
IP22
P6
STOP
VIZ DETAIL 1
A15
P6
STOP
MK (ul.Hviezdoslavova)
B1
E13
IP11a
MK (ul.Hviezdoslavova)
POZOR
IP22
STOP
P6
C2c
B2
VIZ DETAIL 1
min. 3,25m

DETAIL 1 [VAR. 1]

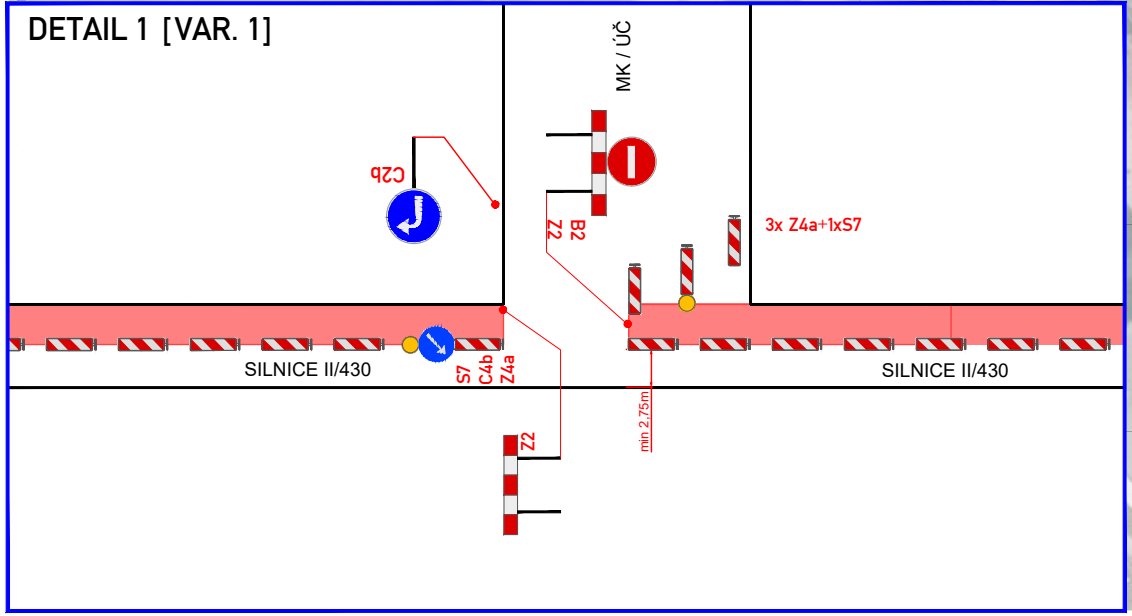
MK / ÚČ
C2b
Z2
B2
3x Z4a+1xS7
SILNICE II/430
S7
C4b
Z4a
min 2,75m
SILNICE II/430
Z2

DETAIL 1 [VAR. 2]

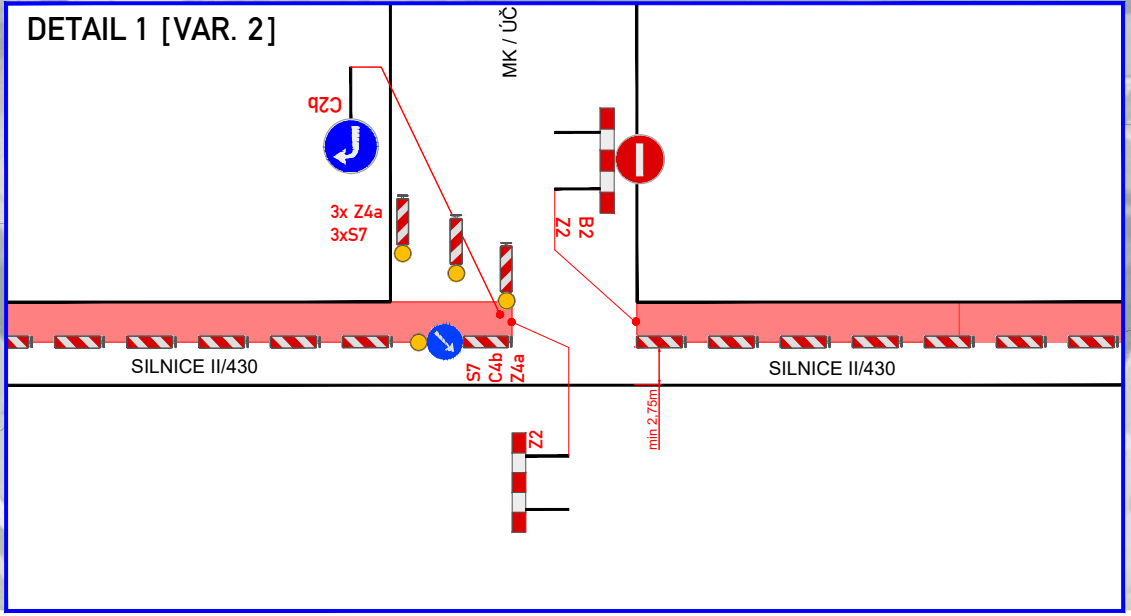
MK / ÚČ
C2b
3x Z4a
3xS7
Z2
B2
SILNICE II/430
S7
C4b
Z4a
min 2,75m
SILNICE II/430
Z2

VARIANTA A

[POSTUP PRACÍ V KŘIŽ.]

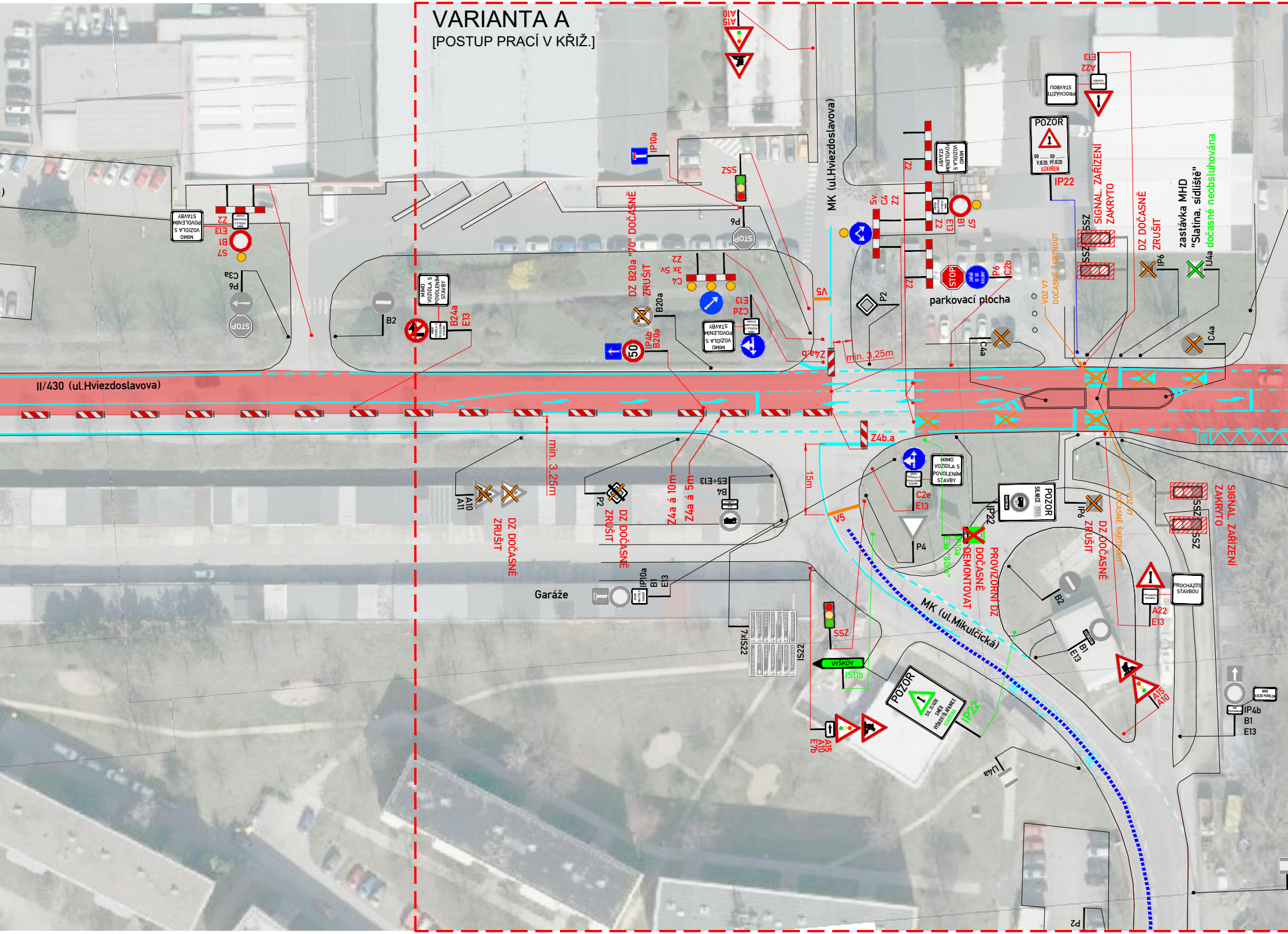
II/430 (ul.Hviezdoslavova)
MK (ul.Hviezdoslavova)
MK (ul.Mikulčická)
parkovací plocha
zastávka MHD
"Slatina, sídliště"
dočasně neobsluhována
SIGNAL. ZAŘÍZENÍ ZAKRYTO
DZ DOČASNĚ ZRUŠIT
DZ B20a "70" DOČASNĚ ZRUŠIT
VDZ V7 DOČASNĚ ŠKRTNOUT
PROVIZORNÍ DZ
DOČASNĚ DEMONTOVAT
min. 3,25m
Z4a á 10m
Z4a á 5m
Z4b,a
Z4a,b
15m
V5
Garáže
MIMO VOZIDLA S POVOLENÍM STAVBY
PROCHÁZÍTE STAVBOU
POZOR
VÝSKOV
SSZ
ZSS
STOP
50
A15
A10
A22
E13
E7b
IP22
IP10a
IP4b
IP6
IJ4a
B1
B2
B4
B20a
B24a
C2b
C2d
C2e
C3a
C4
C4a
E5+E13
P2
P4
P6
S7
Sv.
Z2
3x Sv.
IS11b
IS22
7xIS22
A11
E3a "80m"

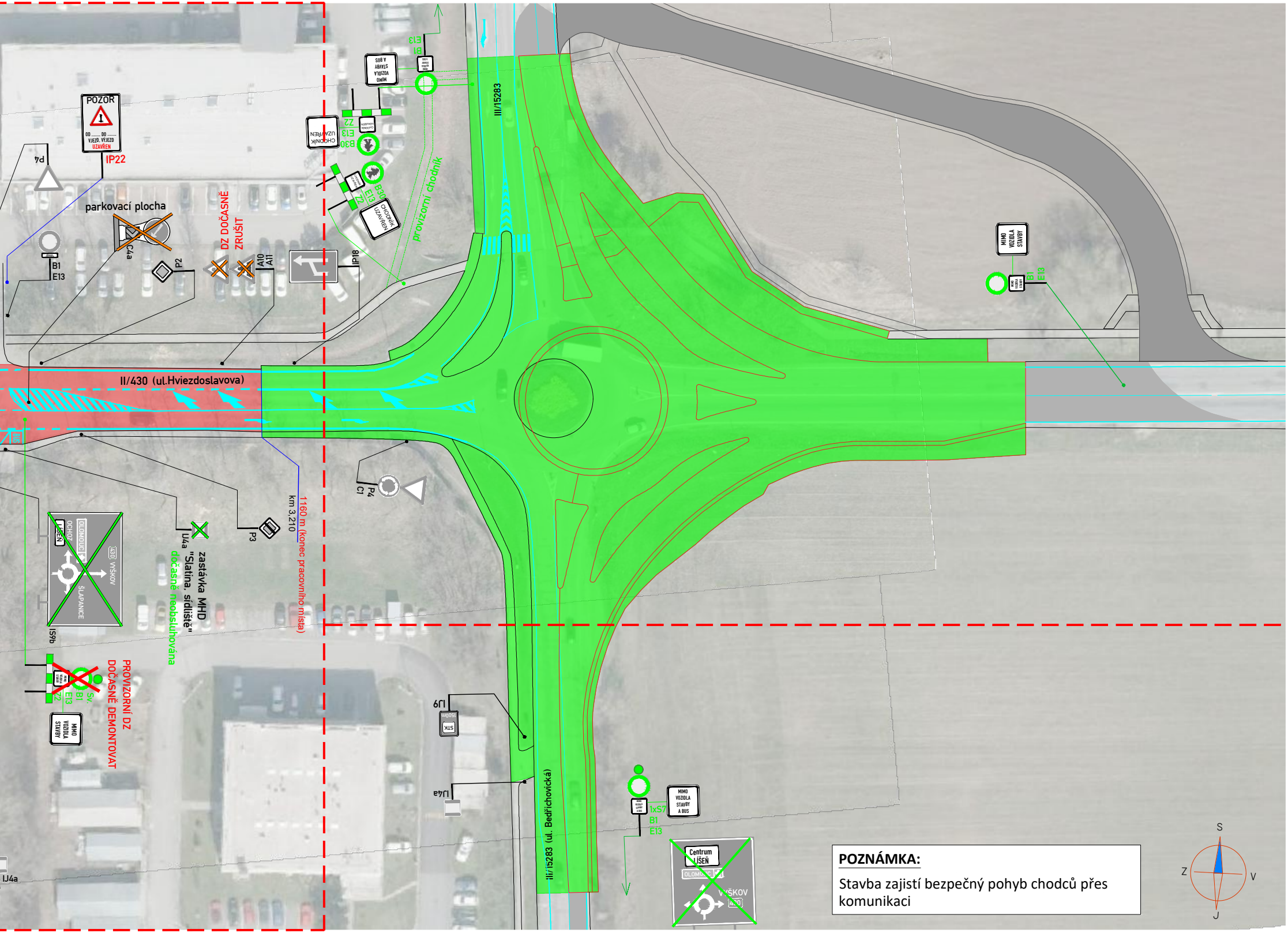
POZOR
OD ___ DO ___
VJEZD, VÝJEZD
UZAVŘEN
IP22
P4
parkovací plocha
C4a
B1
E13
P2
DZ DOČASNĚ ZRUŠIT
A10
A11
IP18
MIMO VOZIDLA STAVBY A BUS
B1
E13
CHODNÍK UZAVŘEN
Z2
E13
B30
B30
E13
Z2
CHODNÍK UZAVŘEN
provizorní chodník
III/15283
MIMO VOZIDLA STAVBY
B1
E13
II/430 (ul.Hviezdoslavova)
P4
C1
P3
1160 m (konec pracovního místa)
km 3,210
zastávka MHD "Slatina, sídliště"
dočasně neobsluhována
IJ4a
OLOMOUC
OCHOZ
LÍŠEŇ
430
VYŠKOV
ŠLAPANICE
IS9b
S7
B1
E13
Z2
MIMO VOZIDLA STAVBY
PROVIZORNÍ DZ DOČASNĚ DEMONTOVAT
IJ9
150 m
STK
IJ4a
III/15283 (ul. Bedřichovická)
1xS7
B1
E13
MIMO VOZIDLA STAVBY A BUS
Centrum LÍŠEŇ
OLOMOUC
VYŠKOV
430
IJ4a
S
Z
V
J

POZNÁMKA:

Stavba zajistí bezpečný pohyb chodců přes komunikaci

VARIANTA B

[POSTUP PRACÍ V KŘIŽ.]

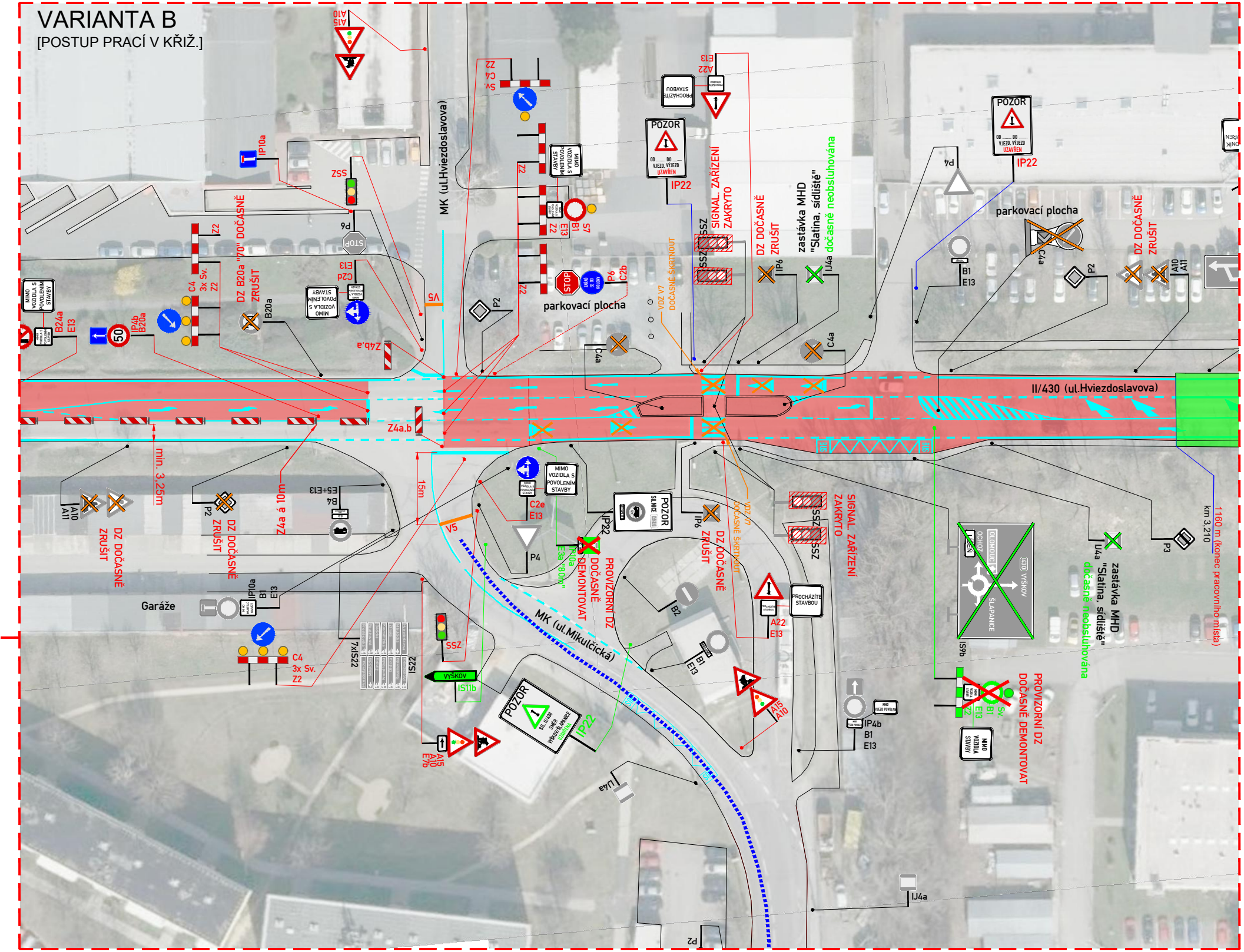

A10
A15
Sv.
C4
Z2
Z2
MK (ul.Hviezdoslavova)
IP10a
SSZ
P6
STOP
MIMO VOZIDLA S POVOLENÍM STAVBY
B1
E13
S7
Z2
E13
C2d
Z2
C4
3x Sv.
Z2
DZ B20a "70" DOČASNĚ ZRUŠIT
B20a
B24a
E13
IP4b
B20a
50
V5
Z4b,a
P2
STOP
P6
C2b
parkovací plocha
C4a
VDZ V7 DOČASNĚ ŠKRTNOUT
POZOR
OD ... DO ... VJEZD, VÝJEZD UZAVŘEN
IP22
PROCHÁZÍTE STAVBOU
A22
E13
SSZ
SSZ
SIGNAL. ZAŘÍZENÍ ZAKRYTO
DZ DOČASNĚ ZRUŠIT
IP6
zastávka MHD "Slatina, sídliště" dočasně neobsluhována
IJ4a
C4a
P4
POZOR
OD ... DO ... VJEZD, VÝJEZD UZAVŘEN
IP22
parkovací plocha
B1
E13
C4a
P2
DZ DOČASNĚ ZRUŠIT
A10
A11
II/430 (ul.Hviezdoslavova)
Z4a.b
min. 3,25m
Z4a á 10m
15m
V5
E5+E13
B4
A10
A11
DZ DOČASNĚ ZRUŠIT
P2
DZ DOČASNĚ ZRUŠIT
MIMO VOZIDLA S POVOLENÍM STAVBY
C2e
E13
P4
POZOR SILNICE
IP22
IP10a
E3a "80m"
DZ DOČASNĚ DEMONTOVAT
PROVIZORNÍ DZ
IP6
DZ DOČASNĚ ZRUŠIT
VDZ V7 DOČASNĚ ŠKRTNOUT
SSZ
SSZ
SIGNAL. ZAŘÍZENÍ ZAKRYTO
OLOMOUC
VYŠKOV
ŠLAPANICE
IS9b
IJ4a
zastávka MHD "Slatina, sídliště" dočasně neobsluhována
P3
km 3,210
1160 m (konec pracovního místa)
Garáže
IP10a
B1
E13
C4
3x Sv.
Z2
7xIS22
IS22
SSZ
VYŠKOV
IS11b
A15
A10
E7b
POZOR
SIL. II/430 SMĚR VYŠKOV/ŠLAPANICE
IP22
MK (ul.Mikulčická)
B2
B1
E13
A22
E13
PROCHÁZÍTE STAVBOU
A15
A10
IP4b
B1
E13
MIMO VOZIDLA S POVOLENÍM STAVBY
Sv.
B1
E13
Z2
PROVIZORNÍ DZ DOČASNĚ DEMONTOVAT
IJ4a
IJ4a
P2

LEGENDA:

⚠ A15	PŘECHODNÉ DOPRAVNÍ ZNAČENÍ (PONECHÁNO BĚHEM REALIZACE)
⚠ A15	PŘECHODNÉ DOPRAVNÍ ZNAČENÍ OSAZENO 7 DNÍ PŘED ZAČÁTKEM AKCE
⚠ A15	PDZ SOUBĚŽNÉ STAVBY: "II/430 BRNO-SLATINA- OKRUŽNÍ KŘIŽOVATKA" JIŽ STANOVENO
⚠ A15	PDZ SOUBĚŽNÉ STAVBY: "II/430 BRNO-SLATINA- OKRUŽNÍ KŘIŽOVATKA" DOČASNĚ ZNEPLATNIT DLE POPISU
🟥	PRACOVNÍ MÍSTO
🟩	SOUBĚŽNÁ STAVBA (PRAC. MÍSTO) "II/430 BRNO-SLATINA- OKRUŽNÍ KŘIŽOVATKA"
▪▪▪▪	OBJÍZDNÁ TRASA
⋎	STÁVAJÍCÍ VODOROVNÉ DZ
⋎	PROVIZORNÍ VODOROVNÉ DZ - ŽLUTÉ
☒	STÁVAJÍCÍ DOPRAVNÍ ZNAČENÍ DOČASNĚ ZRUŠENÉ
⬆ IP4	STÁVAJÍCÍ DOPRAVNÍ ZNAČENÍ

POZNÁMKA:

- ***STAVBA V DOSTATEČNÉM PŘEDSTIHU ZAJISTÍ INFORMOVÁNÍ MAJITELŮ NEMOVITOSTÍ S VJEZDY O REALIZACI PRACÍ***
- *Umístění přechodného dopravního značení dle TP č. 65, TP č. 66 a TP č. 133*
- *Stávající dopravní značení v rozporu s přechodnou úpravou provozu bude zneplatněno škrtnutím nebo zakryto.*
- *Pracovní místo bude odpovídajícím způsobem zabezpečeno dle zákona č. 183/2006 Sb. a zásad BOZP.*

-Stavba zajistí bezpečný průchod a přechod chodců

- ***Přechodné DZ B28 a IP22 s informací o uzavírce bude osazeno 7 dní před začátkem stavby a v den stavby odstraněno***

ETAPA 1

ZNAKOM s.r.o. – ZENGROVA 2694/4, 615 00 BRNO, TEL. 602 593 383, ZNAKOM@ZNAKOM.CZ, (PRACOVIŠTĚ: RYBNÍČEK 12, 602 00 BRNO)

Vypracoval: Daniel JANCÍK podpis:	Zodpovědný projektant: Daniel JANCÍK podpis:	Technická kontrola: Petr BEDNÁŘ podpis:	Zhotovitel: ZNAKOM ZNAKOM s.r.o., ZENGROVA 2694/4, 615 00 BRNO

Kraj:	JIHOMORAVSKÝ	Čís. zakázky:	25Z00024
Okres:	BRNO	Čís. revize:	01
Investor:	SPRÁVA A ÚDRŽBA SILNIC JIHOMORAVSKÉHO KRAJE	Datum:	09/2024
Akce:	II/430 BRNO, UL. HVIEZDOSLAVOVA	Formát:	297x3260
		Měřítko:	–
Objekt:		Stupeň: PDPS	Souprava:
Příloha:	SITUACE [ETAPA 1]	Čís. přílohy: 1.1	